

LEGENDA ČAR:

HRANICE ZÁJMUVÉHO ÚZEMÍ (DOČASNÝ ZÁBOR)

HRANICE TRVALÉHO ZÁBORU

VODNÍ HLADINA TRVALÁ (KORYTO)

PRÍSTUPY NA STAVENIŠTĚ

LEGENDA PLOCH:

PLOCHA DOČASNÉHO ZÁBORU

PLOCHA ZAŘÍZENÍ STAVENIŠTĚ, DEPONIE ZEMINY

PLOCHA MIMO ZÁJMUVÉ ÚZEMÍ

PLOCHA TRVALÉHO ZÁBORU

LEGENDA:

NÁVRH PBPO

OSA TOKU, STANIČENÍ

TRVALÁ HLADINA

HRANICE PARCEL

NÁVRH PBPO - DALŠÍ ETAPY, VÝHLED

LEGENDA NÁHRADNÍCH VÝSADEB


výsadby solitérních stromů

porost - keřové výsadby

porost - výsadba stromů



plošné zamulčované plochy

OBJEDNATEL



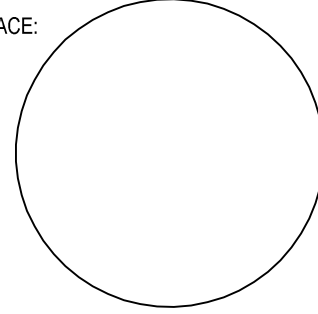
POVODÍ MORAVY, s. p.
Dřevařská 11, 602 00, Brno

ZHOTOVITEL




SDRUŽENÍ-MORAVA-OLOMOUČ
DOPRAVOPROJEKT BRNO a.s.
Kounicova 271/13, 602 00 BRNO

AUTORIZACE:



VÝŠKOVÝ SYSTÉM : BpV
SOÚRADNICOVÝ SYSTÉM : S-JTSK

REDITEL ATELIERU	ING. VLADIMÍR NAVRÁTIL	 <div>Kounicova 271/13, 602 00 BRNO tel. +420 549 123 111</div>
HLAVNÍ INŽENÝR PROJEKTU	ING. JOSEF KRČMÁŘÍK	
ZODPOVĚDNÝ PROJEKTANT	ING. PETR HUŠÁK	
VYPRACOVAL	ING. PETR HUŠÁK	
KONTROLOVAL	ING. VLADIMÍR NAVRÁTIL	

NÁZEV AKCE

Morava, km 230,728-231,934- přírodně blízká PO na pravém břehu a napojení levobřežního ramene - etapa IV.A

NÁZEV ČÁSTI

SITUAČNÍ VÝKRESY

PRÍLOHA

SITUAČNÍ VÝKRES ŠÍŘŠÍCH VZTAHŮ

DATUM	10/2022
FORMÁT	21xA4
MĚŘÍTKO	1:2000
Č. ZAKÁZKY	19-036
ÚČEL	PDPS
Č. SOUPRAVY	Č. PRÍLOHY
	C.1